



MĚSTSKÝ ÚŘAD ROUDNICE NAD LABEM

Karlovo náměstí 21, Roudnice n. L., PSČ 413 21

ODBOR ŽIVOTNÍHO PROSTŘEDÍ

Ochrana přírody a krajiny

Žádost podána dne: 31. 08. 2021

číslo jednací: MURCE/37064/2021

spisová značka: OŽP/231/2021 VKP-8

skartační znak: A/5 246.4

- dle rozdělovníku -

oprávněná úřední osoba: Ing. Pém DiS.

e-mail: [redacted]

tel.: [redacted]

datum: v Roudnici nad Labem dne 29. 09. 2021

Závazné stanovisko k zásahu do významného krajinného prvku

Městský úřad Roudnice nad Labem, odbor životního prostředí příslušný podle § 66 zákona č. 128/2000 Sb., o obcích a zákona č. 314/2002 Sb., o stanovení obcí s pověřeným obecním úřadem a stanovení obcí s rozšířenou působností, věcně příslušný podle § 77 odst. 1 písm a) zákona ČNR č. 114/1992 Sb., o ochraně přírody a krajiny v platném znění (dále jen „zákon“) na základě provedeného řízení upraveného ustanovením § 4 odst. 2 zákona a §§ 136 a 149 odst. 1 zákona č. 500/2004 Sb., o správním řízení (dále jen „správní řád“)

u d ě l u j e

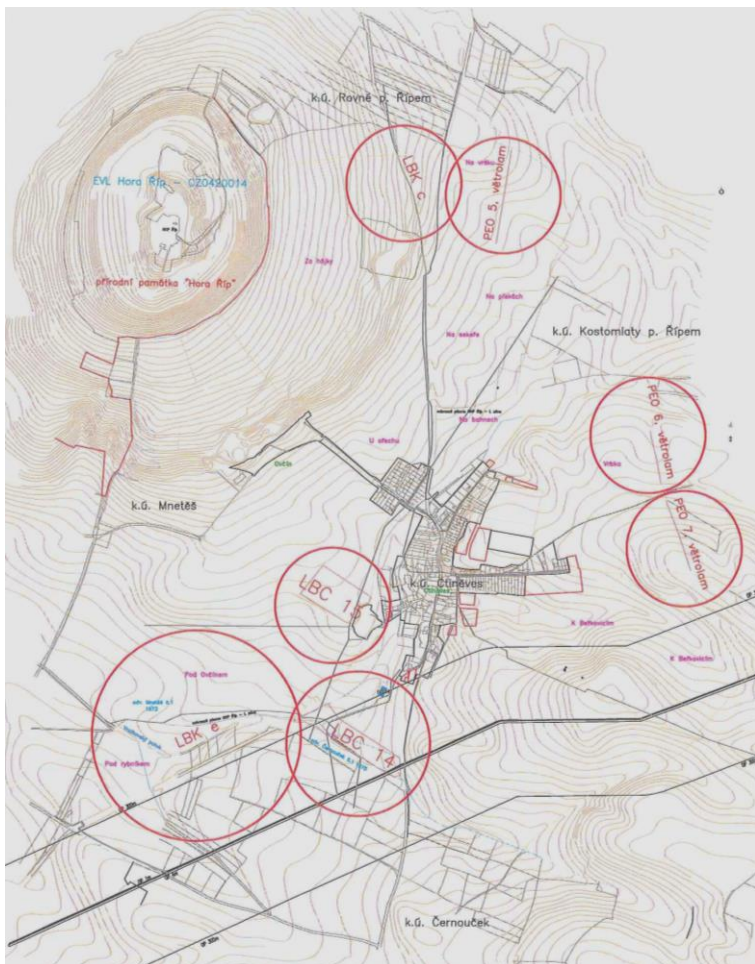
Gabriel s.r.o., České Kopisty 208, 412 01 Litoměřice formou **závazného stanoviska podle ustanovení § 4 odst. 2 zákona (údolní niva)**

s o u h l a s

s realizací akce „Realizace prvků plánu společných zařízení při komplexní pozemkové úpravě k.ú. Ctiněves – lokální biokoridor LBK e – Vražkovský potok – doprovodná zeleň“ podle předložené projektové dokumentace firmou GABRIEL s.r.o., 09/2021 ověřené Městským úřadem v Roudnici nad Labem, odborem životního prostředí, a to za těchto podmínek:

1. stavba bude realizována dle předložené PD – GABRIEL s.r.o., 09/2021 a vloženého situačního výkresu
2. je nutné respektovat přesně specifikovaná omezení vyplývající z ochrany zvláště chráněných druhů rostlin a živočichů
3. investor musí postupovat tak, aby při realizaci stavby nedocházelo k nadměrnému úhynu rostlin, zraňování nebo úhynu živočichů a ničení jejich biotopů, kterému lze zabránit technicky i ekonomicky dostupnými prostředky (dle § 5 odst. 3 zákona)


4. v případě výskytu zvláště chráněných živočichů je nutné si zajistit povolení výjimky ze zákazu ve smyslu § 56 zákona od Krajského úřadu Ústeckého kraje OŽPaZ
5. v případě výskytu zvláště chráněných živočichů bude odborný dohled neprodleně kontaktovat Krajský úřad Ústeckého kraje OŽPaZ a MěÚ Roudnice nad Labem, OŽP s návrhem dalšího postupu ve věci (opatření k záchrannému transferu apod.)
6. realizací stavby nesmí dojít k poškození či zničení významného krajinného prvku (údolní niva)
7. investor zajistí dobrý technický stav veškeré použité mechanizace (včetně použití biologicky odbouratelných olejových náplní), aby nedošlo k znečištění lokality ropnými deriváty
8. veškerý stavební materiál, stavební odpad, pohonné hmoty, oleje, mazadla či nátěry budou zajištěny proti únikům a budou skladovány mimo dosah případné povodně
9. orgán ochrany přírody bude v předstihu informován o započetí a ukončení realizace prvků PSZ
10. tento souhlas je závazný a platný, pokud se nezmění skutečnosti, které byly předloženy odboru životního prostředí pro toto řízení, v ostatních případech je nutné, aby žadatel podal novou žádost
11. platnost tohoto závazného stanoviska je na dobu realizace stavby nejdéle však do 31. 12. 2026



Situace: Realizace prvků plánu společných zařízení při komplexní pozemkové úpravě k.ú. Ctiněves

Odůvodnění

Dne 31. 08. 2021 byla MěÚ v Roudnici nad Labem, odboru životního prostředí doručena žádost Gabriel s.r.o., České Kopisty 208, 412 01 Litoměřice na akci „Realizace prvků plánu společných zařízení při komplexní pozemkové úpravě k.ú. Ctiněves – lokální biokoridor LBK e – Vražkovský potok – doprovodná zeleň“ ve smyslu ustanovení § 4 odst. 2 zákona (údolní niva).

Bankovní spojení	IČO	Telefon	Fax	E-mail	Internet
94-3484530297/0100	00264334				www.roudnicenl.cz

Popis území

Zájmové území se nachází v k.ú. Ctiněves. Obec leží v Ústeckém kraji v jihovýchodní části okresu Litoměřice na levém břehu řeky Labe, 5 km od Roudnice nad Labem. Přírodní podmínky řešené lokality odpovídají zhruba následujícím údajům:

Klimatické poměry:


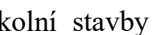

Nadmořská výška: 240 m.n.m.

Průměrná roční teplota vzduchu 8-9 °C.

Průměrný roční úhrn srážek 500-550 mm.

Vegetace: Celé území spadá z hlediska potenciální přirozené vegetace převážně do černýšové dubohabřiny (*Melampyro nemorosi* - *Carpinetum*) (Neuhäuslová Z. a kol., 2001).

Zhodnocení území

Řešené území se nachází v k.ú. Ctiněves. Jedná se o přírodní prvky: lokální biokoridory, lokální biocentra a poloprodouvací větrolamy. Nové úpravy jsou v souladu s územním plánem. Úpravy stavby jsou v souladu s územně plánovací dokumentací a nemění užívání stavby. Rozhodnutí o povolení výjimky z obecných požadavků na využití území nejsou. Zpracovaná dokumentace bude podkladem pro povolení stavby. Průzkumy a rozbory (geologický, hydrogeologický) byly provedeny v rámci Komplexní pozemkové úpravy (GEOS, geodetické služby s.r.o, zpracovala:   Odp. projektant:  8/2013). Nové úpravy nemají vliv na okolní stavby a nemění odtokové poměry v území. Asanace, demolice není předmětem projektové dokumentace. Dočasné nebo trvalé zábory zemědělského půdního fondu nebo pozemků určených k plnění funkci lesa nebudou zřízeny, neboť projektová dokumentace nevyžaduje výše uvedené zábory. Územně technické podmínky (dopravní, technické) infrastruktury, možnost bezbariérového přístupu není předmětem projektové dokumentace. Návrh úprav bude proveden v k.ú. Ctiněves. Ochranné nebo bezpečnostní pásmo novými úpravami nevzniká.

Předmět dokumentace:

Dokumentace zahrnuje realizaci výsadby porostů podle schváleného plánu společných zařízení v rámci KoPÚ v k.ú. Ctiněves, a to lokálních biokoridorů LBK „c“, LBK „e“, lokálních biocenter LBC 14, LBC 15 a poloprodouvacích větrolamů PEO 5, PEO 6 a PEO 7 s následnou tříletou péčí o porost.

Lokální biokoridor LBK e:

LBK e je lokální biokoridor, navržený k založení. Bioregion 1.2 Řipský. LBK e je navržen souběžně s Vražkovským potokem, jeho trasa vede v jihozápadní části k.ú. Ctiněves až ke katastrální hranici s k.ú. Mnetěš, část lokálního biokoridoru vstupuje i do k.ú. Černouček. Vražkovský potok protéká zemním korytem směrově i spádově upraveným, místy s doprovodnou zelení. Biokoridor je navržen k založení v minimálních šířkových parametrech na úkor orné půdy.

šířka: 15 m

délka v k.ú. Ctiněves: 495,8 m

výměra v k.ú. Ctiněves: 11 175 m²

výměra k založení: 7 437 m²

počet stromů: 735 ks

počet keřů: 798 ks

celkový počet rostlin v LBK e: 1533 ks

navržené druhy stromů: javor mléč, olše lepkavá, habr obecný, hloh jednosemenný, třešeň ptačí, střemcha obecná, hrušeň obecná, dub letní, vrba bílá, lípa srdčitá, jilm habrolistý

navržené druhy keřů: svída krvavá, líska obecná, brslen evropský, ptačí zob obecný, trnka obecná, růže šípková, kalina tušalaj

pozemní kryt: travník luční 7437 m²

Oplocenka: 982 m

oplocení délka: 982 m – 4 vstupy

počet kůlů oplocenka (výška 1,80m, kulatina): 328 ks

počet púlek oplocenka – vstup: 4 ks

pletivo (délka, výška): 982 m, v 1,80m, lesnické pletivo

Ochrana stromů: ochrana kmene proti okusu

Kotvení: ¼ kůl 3 ks/strom, pr. 8 cm, zpevnění kotvení příčkami

Popis LBK e: doprovodná zeleň po levém toku Vražkovského potoka. Vytvoření souvislého biokoridoru z výsadby listnatých stromů a keřů. Biokoridor má doprovodnou funkci, a to tlumení větrné eroze.

Významný krajinný prvek je dle § 3 odst. 1 písm. b) zákona, ekologicky, geomorfologicky nebo esteticky hodnotná část krajiny utváří její typický vzhled nebo přispívá k udržení její stability. Významnými krajinnými prvky jsou lesy, rašeliniště, vodní toky, rybníky, jezera, údolní nivy.

Ve smyslu § 4 odst. 2 zákona jsou významné krajinné prvky chráněny před poškozováním a ničením. Využívají se pouze tak, aby nebyla narušena jejich obnova a nedošlo k ohrožení nebo oslabení jejich stabilizační funkce. K zásahům, které by mohly vést k poškození nebo zničení významného krajinného prvku nebo ohrožení či oslabení jeho ekologicko-stabilizační funkce, si musí ten, kdo takové zásahy zamýšlí, opatřit závazné stanovisko orgánu ochrany přírody. Mezi takové zásahy patří zejména umisťování staveb, pozemkové úpravy, změny kultur pozemků, odvodňování pozemků, úpravy vodních toků a nádrží a těžba nerostů.

Ve výše uvedeném řízení byly shromážděny následující podklady pro vydání souhlasu:

- a) žádost o vydání závazného stanoviska k zásahu do krajinného prvku (údolní niva) ve smyslu ustanovení § 4 odst. 2 zákona ze dne 31. 08. 2021 pod č.j.: MURCE/33466/2021
- b) Projektová dokumentace od GABRIEL s.r.o., 09/2021

Orgán ochrany přírody při svém posuzování věci a stavu významných krajinných prvků, dospěl na základě shora uvedených skutečností k následujícímu:

Výše uvedená stavba nebude mít výrazný vliv na významné krajinné prvky ani krajinný ráz ve smyslu ustanovení § 12 odst. 2 zákona. Stavbou nejsou dotčeny cenné a vzácné biotopy a druhy, památné stromy, maloplošná chráněná území.

Orgán ochrany přírody na základě výše uvedených skutečností dospěl k přesvědčení, že navrhovaný záměr žadatele Realizace prvků plánu společných zařízení při komplexní pozemkové úpravě k.ú. Ctiněves – lokální biokoridor LBK e – Vražkovský potok – doprovodná zeleň je na uvedené lokalitě akceptovatelný. Během realizace prvků PSZ dojde k minimálnímu omezení ekologické stability významného krajinného prvku. Po dokončení prvků PSZ v rámci KPÚ Ctiněves dojde k podstatnému zlepšení ekologicko-stabilizační funkce lokálního biokoridoru a významného krajinného prvku. K eliminaci potenciálního negativního vlivu stavby na významný krajinný prvek stanovil MěÚ v Roudnici nad Labem, odbor životního prostředí výše uvedené podmínky pro realizaci akce. Stanovenými podmínkami by měl být minimalizován vliv na ekologicko-stabilizační funkci významný krajinný prvek a lokální prvek sítě ÚSES.

P o u č e n í

Podle ustanovení § 149 správního řádu není závazné stanovisko samostatným rozhodnutím a nelze se proti němu odvolat. Jeho obsah je závazným podkladem pro příslušný stavební úřad. Obsah závazného stanoviska lze napadnout odvoláním proti rozhodnutí příslušného stavebního úřadu.

Ing. Vladimír Drož

vedoucí OŽP MěÚ Roudnice nad Labem

otisk úředního razítka

Vladimír Drož

Digitálně podepsal Vladimír Drož
Datum: 2021.09.30 08:23:43
+02'00'

Rozdělovník (na dodejku):

- Gabriel s.r.o., České Kopisty 208, 412 01 Litoměřice

Na vědomí:

- SÚ Roudnice nad Labem, Karlovo nám. 21, 413 21 Roudnice nad Labem

- zde - ochrana přírody a krajiny